
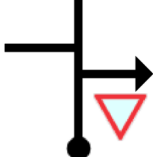
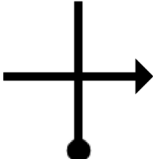

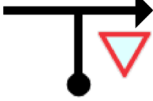




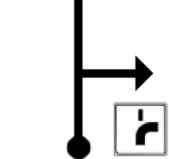


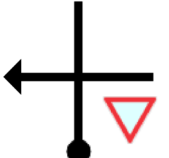
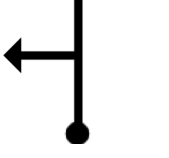
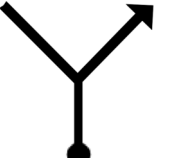


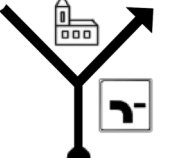

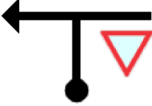


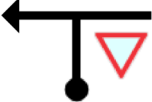






7. Tour de Neuburg - 2. Etappe 15. August 2023	Gesamtstrecke: 68.87	Seite: 1
---	--------------------------------	----------

Wegstrecke	Skizze	Anmerkung	Entfernung
Teilstrecke 0.00 Gesamt: 0.00		START 2. Etappe Schlossstor wie Ende 1. Etappe	68.87 0%
Teilstrecke 0.12 Gesamt: 0.12		Weißenburg	68.75 0%
Teilstrecke 1.38 Gesamt: 1.50		auf B2 --> Donauwörth km Angabe nur ungefähr	67.37 2%
Teilstrecke 2.90 Gesamt: 4.40		ab von B2 Weißenburg-Klinikum km Angabe nur ungefähr	64.47 6%
Teilstrecke 0.20 Gesamt: 4.60		Niederhofen km Angabe nur ungefähr	64.27 6%
Teilstrecke 0.40 Gesamt: 5.00		Rohrbach Beim Ortseingangsschild Rohrbach km-Zähler nullen!	63.87 7%
Teilstrecke -5.00 Gesamt: 0.00		Jetzt km-Zähler auf 0.0 setzen Ab hier km genau!	68.87 0%
Teilstrecke 1.40 Gesamt: 1.40		Gänswirtshaus	67.47 2%
Teilstrecke 1.05 Gesamt: 2.45		Niederhofen	66.42 3%

7. Tour de Neuburg - 2. Etappe 15. August 2023	Gesamtstrecke: 68.87	Seite: 2
---	--------------------------------	----------

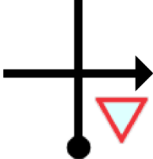



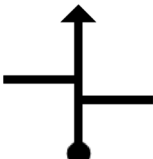




Wegstrecke	Skizze	Anmerkung	Entfernung
Teilstrecke 0.27 Gesamt: 2.72			66.15 3%
Teilstrecke 0.70 Gesamt: 3.42			65.45 4%
Teilstrecke 1.07 Gesamt: 4.49		Oberhochstatt	64.38 6%
Teilstrecke 0.81 Gesamt: 5.30		Burgsalach steiler Anstieg!!! Oben sofort scharf links!!!	63.57 7%
Teilstrecke 0.45 Gesamt: 5.75		Indernbuch	63.12 8%
Teilstrecke 0.21 Gesamt: 5.96		Indernbuch	62.91 8%
Teilstrecke 1.87 Gesamt: 7.83		Indernbuch	61.04 11%
Teilstrecke 2.16 Gesamt: 9.99		Pfraunfeld	58.88 14%
Teilstrecke 0.23 Gesamt: 10.22		Nennslinger Straße	58.65 14%

Wegstrecke	Skizze	Anmerkung	Entfernung
Teilstrecke 2.74 Gesamt: 12.96	 19	Nennslingen	55.91 18%
Teilstrecke 0.24 Gesamt: 13.20	 20	Weißenburger Straße	55.67 19%
Teilstrecke 0.24 Gesamt: 13.44	 21	Raitenbuch	55.43 19%
Teilstrecke 3.29 Gesamt: 16.73	 22	Raitenbuch	52.14 24%
Teilstrecke 0.47 Gesamt: 17.20	 23	Eichstätt - Reuth am Wald	51.67 24%
Teilstrecke 2.32 Gesamt: 19.52	 24	Reuth am Wald	49.35 28%
Teilstrecke 1.22 Gesamt: 20.74	 25	Titting Kesselberg	48.13 30%
Teilstrecke 1.04 Gesamt: 21.78	 26	Kesselberg	47.09 31%
Teilstrecke 0.98 Gesamt: 22.76	 27	Bürg	46.11 33%

7. Tour de Neuburg - 2. Etappe
15. August 2023

Gesamtstrecke:
68.87

Seite: 4

Wegstrecke	Skizze	Anmerkung	Entfernung
Teilstrecke 1.56 Gesamt: 24.32		Eichstätt - Titting	44.55 35%
Teilstrecke 0.29 Gesamt: 24.61		Titting	44.26 35%
Teilstrecke 0.31 Gesamt: 24.92		Eichstätt	43.95 36%
Teilstrecke 2.54 Gesamt: 27.46		Erkertshofen	41.41 39%
Teilstrecke 0.34 Gesamt: 27.80		weiter auf St 2225	41.07 40%
Teilstrecke 1.62 Gesamt: 29.42		Wachenzell	39.45 42%
Teilstrecke 0.11 Gesamt: 29.53		St 2225	39.34 42%
Teilstrecke 2.00 Gesamt: 31.53		Pollenfeld	37.34 45%
Teilstrecke 0.67 Gesamt: 32.20		Eichstätt	36.67 46%






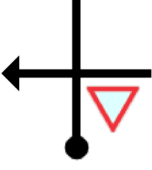
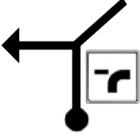

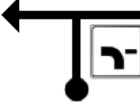
7. Tour de Neuburg - 2. Etappe 15. August 2023	Gesamtstrecke: 68.87	Seite: 5
---	--------------------------------	----------

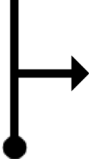


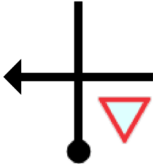
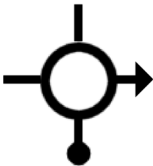
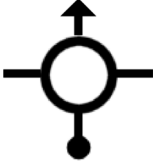
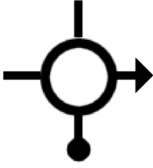


Wegstrecke	Skizze	Anmerkung	Entfernung
Teilstrecke 2.28 Gesamt: 34.48 37		Eichstätt	34.39 50%
Teilstrecke 2.51 Gesamt: 36.99 38		Eichstätt	31.88 53%
Teilstrecke 1.35 Gesamt: 38.34 39		Eichstätt (Jura-Hochstraße)	30.53 55%
Teilstrecke 1.94 Gesamt: 40.28 40		Eichstätt	28.59 58%
Teilstrecke 0.62 Gesamt: 40.90 41		Kipfenberg Altmühltal (gesperrt, aber frei bis Pfünz)	27.97 59%
Teilstrecke 4.00 Gesamt: 44.90 42		Pfünz	23.97 65%
Teilstrecke 0.55 Gesamt: 45.45 43		Wettstetten Pfünz	23.42 65%
Teilstrecke 0.85 Gesamt: 46.30 44		Tauberfeld	22.57 67%
Teilstrecke 5.00 Gesamt: 51.30 45		Tauberfeld Achtung: B13 kreuzen!!	17.57 74%

7. Tour de Neuburg - 2. Etappe
15. August 2023

Gesamtstrecke:
68.87

Seite: 6

Wegstrecke	Skizze	Anmerkung	Entfernung
Teilstrecke 1.74 Gesamt: 53.04	46 	Tauberfeld	15.83 77%
Teilstrecke 3.03 Gesamt: 56.07	47 	Buxheim	12.80 81%
Teilstrecke 0.64 Gesamt: 56.71	48 	Wolkertshofen	12.16 82%
Teilstrecke 1.92 Gesamt: 58.63	49 	Wolkertshofen	10.24 85%
Teilstrecke 2.34 Gesamt: 60.97	50 	Nassenfels	7.90 88%
Teilstrecke 0.47 Gesamt: 61.44	51 	Neuburg	7.43 89%
Teilstrecke 0.20 Gesamt: 61.64	52 	Ingolstadt - Egweil	7.23 89%
Teilstrecke 1.10 Gesamt: 62.74	53 	Egweil	6.13 91%
Teilstrecke 0.33 Gesamt: 63.07	54 	Bergheim	5.80 91%

7. Tour de Neuburg - 2. Etappe 15. August 2023		Gesamtstrecke: 68.87		Seite: 7
Wegstrecke	Skizze	Anmerkung	Entfernung	
Teilstrecke 0.47 Gesamt: 63.54	 55	Bergheim	5.33	92%
Teilstrecke 1.42 Gesamt: 64.96	 56	Hennenweidach	3.91	94%
Teilstrecke 1.46 Gesamt: 66.42	 57	Bergheim	2.45	96%
Teilstrecke 0.36 Gesamt: 66.78	 58	Ingolstadt	2.09	96%
Teilstrecke 1.04 Gesamt: 67.82	 59	Neuburg Ab hier ohne km-Angabe bis zum AUDI Driving Experience Center	1.05	98%
Teilstrecke 0.00 Gesamt: 67.82	 60	PAF / zur B16	1.05	98%
Teilstrecke 0.00 Gesamt: 67.82	 61	AUDI	1.05	98%
Teilstrecke 0.00 Gesamt: 67.82	 62	Ende 2. Etappe: Erstes Audi-Schild km-Stand notieren	1.05	98%
Teilstrecke 1.05 Gesamt: 68.87	 63	ZIEL AUDI Driving Experience Center	-0.00	100%